

PREZYDENT MIASTA Bielska-Białej -50-		Województwo: województwo śląskie Powiat: m. Bielsko-Biała Jednostka ewidencyjna: Bielsko-Biała Obręb ewidencyjny: 0010, Komorowice Krak.					
GK.6642..... <i>1021</i>2017.MK		Uproszczony wypis z rejestru gruntów według stanu na dzień: 2017-02-06 09:30:00					
Jednostka rejestrowa gruntów: 246101_1.0010.G4049							
WŁAŚCICIELE/ WŁADAJĄCY:							
UDZIAŁ: 1/1		charakter stanu władania: własność grupa rejestrowa: 6.1					
PRZEDSIĘBIORSTWO KOMUNALNE "THERMA" SPÓŁKA Z O.O. REGON: 071011296 Siedziba: 43-300 Bielsko-Biała ul. Michała Grażyńskiego 108							
DZIAŁKI EWIDENCYJNE:							
Ark. mapy	Numer działki ewidencyjnej	Położenie gruntów	Opis użytku	Symbol klasoużytku	Powierzchnia		Nr KW
					użytku [ha]	działki [ha]	
	257/11	ul. Komorowicka, Bielsko-Białe	Tereny przemysłowe	Ba	0.0375	0.0375	BB1B/00021573/7
Id dz.: 246101_1.0010.257/11							
Łączna powierzchnia wybranych działek: 0.0375							
Całkowita powierzchnia jednostki rejestrowej: 0.8217							

W dniu: 2017-02-06
dokument sporządzony przez: Małgorzata Kłaptecz

WJ

 (podpis)



Z up. PREZYDENTA MIASTA
WJ
Małgorzata Kłaptecz
 Podinspektor w Wydziale Geodezji i Kartografii

 (imię i nazwisko osoby uprawnionej)

-42-

PREZYDENT MIASTA
Bielska-Białej
-50-

Województwo: województwo śląskie
Powiat: m. Bielsko-Biała
Jednostka ewidencyjna: Bielsko-Biała
Obręb ewidencyjny: 0010, Komorowice Krak.

GK.6642.1021.....2017.MK

Uproszczony wypis z rejestru gruntów
według stanu na dzień: 2017-02-06 09:30:00

Jednostka rejestrowa gruntów: 246101_1.0010.G2532

WŁAŚCICIELE/ WŁADAJĄCY:

UDZIAŁ: 1/1
SKARB PAŃSTWA
charakter stanu władania: własność
grupa rejestrowa: 1.4

DZIAŁKI EWIDENCYJNE:

Ark. mapy	Numer działki ewidencyjnej	Położenie gruntów	Opis użytku	Symbol klasoużytku	Powierzchnia		Nr KW
					użytku [ha]	działki [ha]	
	2371/125		Grunty pod wodami powierzchniowymi płynącymi	Wp	0.0641	0.0641	BB1B/00106712/4


Id dz.: 246101_1.0010.2371/125

Łączna powierzchnia wybranych działek: 0.0641

Całkowita powierzchnia jednostki rejestrowej: 0.4756


W dniu: 2017-02-06

dokument sporządzony przez: Małgorzata Kłaptocz


(podpis)



Z up. PREZYDENTA MIASTA


Małgorzata Kłaptocz
Podinspektor w Wydziale Geodezji i Kartografii

(imię i nazwisko osoby uprawnionej)

-44-

TAURON Dystrybucja S.A.
Oddział w Bielsku Białej
ul. Batorego 17a, 43-300 Bielsko-Biała
tel. +48 33 813 10 00, fax +48 33 813 10 63



Adres do korespondencji:
ul. Filarowa 18, 43-300 Bielsko-Biała
info@tauron-dystrybucja.pl

Bielsko-Biała 2018-03-15

1011272922



Usługi Projektowe
Krystyna Sosna
ul. Korczaka 30
43-300 Bielsko-Biała

TD/OBB/OMD/2018.03.16/0000004
TD/OBB/OMD/UB/WC/932/2018
1009090409

Dotyczy: uzgodnienia remontu obudowy punktu stałego PS 30 działka nr 257/11, 2371/142, /125 w rejonie ul. Komorowickiej w Bielsku-Białej.

Odpowiadając na wniosek data wpływu do TAURON Dystrybucja S.A. 28-02-2018r informujemy, że remontu obudowy punktu stałego PS 30 działka nr 257/11, 2371/142, /125 w rejonie ul. Komorowickiej w Bielsku-Białej uzgadnia się bez uwag.

Wszelkie zbliżenia i skrzyżowania projektowanej inwestycji z urządzeniami TAURON Dystrybucja S.A. należy wykonać zgodnie z ogólnie obowiązującymi przepisami i normami przy zachowaniu odległości pionowych i poziomych.

Ponadto informujemy, że na danym terenie mogą znajdować się urządzenia elektroenergetyczne i teletechniczne niebędące własnością TAURON Dystrybucja S.A. Oddział w Bielsku Białej

Ważność uzgodnienia ustala się na okres dwóch lat, licząc od daty niniejszego pisma.

Z poważaniem

TAURON Dystrybucja S.A.
Oddział w Bielsku-Białej
Wydział Dokumentacji
Starszy Specjalista ds. Uzgodnień Branżowych

Wiesław Cyganik

Załączniki: mapa szt. 1
Kopia: OMD/WC/914

Oznaczenie organu

PREZYDENT MIASTA
Bielsko-Biala

Znak: GK.6642.10/19.....2017.MK

Powiat: M.B.sko-Biala

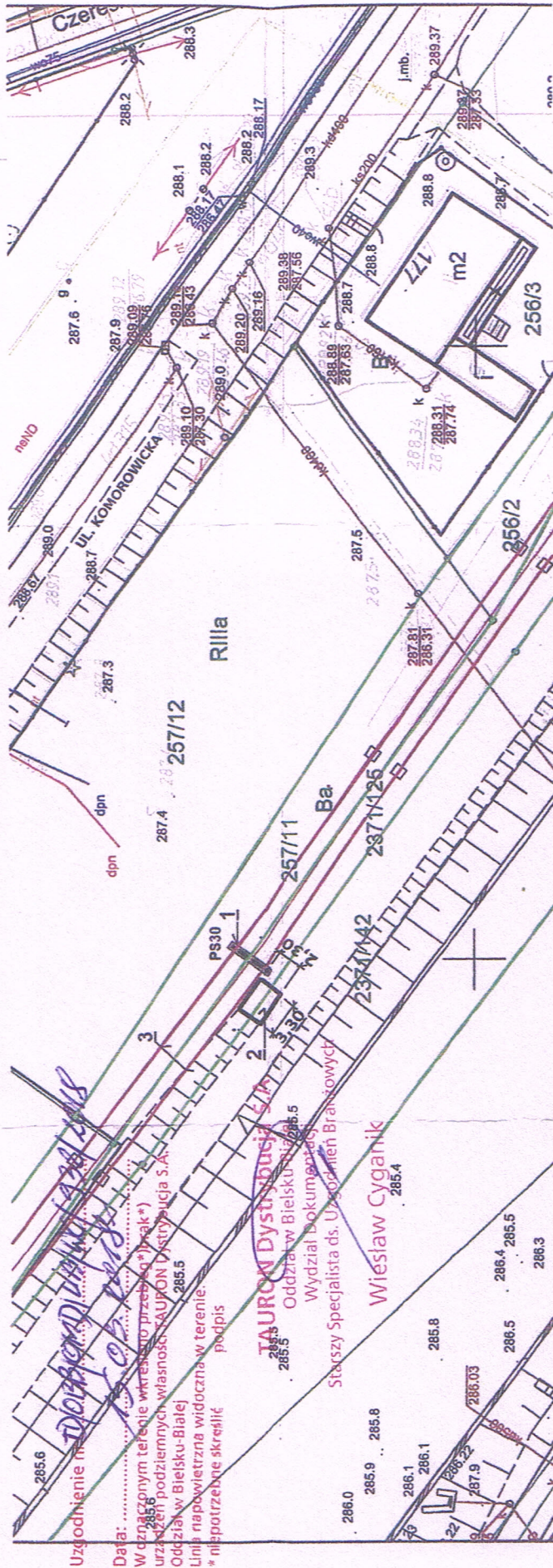
Jednostka ewidencyjna: Bielsko-Biala

Obręb ewidencyjny: 0010, 0031-Komorowice Krak., Komorowice Śląskie

Kopia mapy zasadniczej

Skala 1:500 s.m.6.120.30.02.4.2, 6.120.30.02.4.4

Uzgadnia się bez uwag.



Uzgodnienie m. *Dobrych i innych*

Data:
 W oznaczonym terenie zwiększono przepływność (zak*)
 urządzeń podziemnych własności SAUPON Dystrybucja S.A.
 Oddział w Bielsku-Białej
 Limit niepowietrzna widoczna w terenie.
 * niepotrzebne skreślić

TAURON Dystrybucja S.A.
 Oddział w Bielsku-Białej
 Wydział Dokumentacji
 Starszy Specjalista ds. Uzgodnień Branżowych

Wiesław Cyganik
 285.4

Opis funkcji budynków wg. standardu technicznego K-1 Podstawowa Mapa Kraju z 1998r.

- LEGENDA:**
- 1 - PUNKT STAŁY PS30
 - 2 - OBUDOWA PUNKTU STAŁEGO (OBJĘTA REMONTEM)
 - 3 - RUROCIĄGI CIEPŁOWNICZE

Wykonat Małgorzata Kłaptocz

Inwestor: Przedsiębiorstwo Komunalne THERMA Sp. z o.o. BIELSKO - BIALA, ul. Grażyńskiego 108	
Tytuł: PROJEKT BUDOWLANY WYKONAWCZY REMONT OBUDOWY PUNKTU STAŁEGO PS30 PK THERMA Sp. z o.o. w rejonie ul. Komorowickiej w Bielsku-Białej na dz. nr 257/11, 237/142, 237/125 jedn.ew. Bielsko-Biala, obręb 0010, 0031 Komorowice Krakowskie i Komorowice Śląskie OBIEKT KAT. XXVI	
Nowy rysunek	PLAN SYTUACYJNY
Projekant: mgr inż. Krystyna Sosna specjalność konstr. inżynierska upr.bud.nr 34770	Num. ark. B-01 Data: 19.02.2017 Podpis: <i>uon</i> Skala: 1:500

podpis wykonawcy

Dane ewidencyjne dotyczące części granic przedstawionych na niniejszej mapie określone zostały na podstawie mapy katastralnej w skali 1:2880, wykonanej ok. 1940 r. Nie spełniają one pod względem dokładności kryteriów obowiązujących obecnie standardów technicznych 1986 z Dz.U. nr 38, poz. 454 z 2001 r./

dn. 06-02-2017 r.

Popowiaacza się zgodność niniejszej kopii z treścią materiału państwowego zasobu geodezyjnego i kartograficznego	Prezydent Miasta Bielsko-Biala
Organ prowadzący zasób geodezyjny i kartograficzny	MAPA
Nazwa materiału zasobu	ZASADNIWA
Identyfikator ewidencyjny materiału zasobu	P.2451.
Data wykonania kopii	06 LUT. 2017
Imię, nazwisko i podpis osoby, która reprezentuje ten organ	<i>WU</i>

Małgorzata Kłaptocz
 Wydział Geodezji i Kartografii

Polska Spółka Gazownictwa sp. z o.o.
Oddział Zakład Gazowniczy w Zabrzu
ul. Szczęść Boże 11, 41-800 Zabrze
tel. 32 398 50 00, faks 32 271 78 01

Gazownia w Bielsku-Białej
ul. Grażyńskiego 3, 43-300 Bielsko-Biała
tel. 33 8137600, faks 33 8137622
gazownia.bielsko.biala@psgaz.pl

USŁUGI PROJEKTOWE
mgr inż. Krystyna Sosna
ul. Korczaka 30
43-300 Bielsko-Biała

Bielsko-Biała, dn.06.03.2018

Nasz znak: PSGZA.0155.763.522.18

Dot.: uzgodnienia projektu obudowy punktu stałego w rejonie ul. Komorowickiej w Bielsku-Białej.

Szanowna Pani!

W odpowiedzi na Pani pismo zawiadamiamy, że projekt obudowy punktu stałego w rejonie ul. Komorowickiej w Bielsku-Białej **nie koliduje** z siecią gazową stanowiącą własność Gazowni w Bielsku-Białej.

Uzgodnienie powyższe jest ważne na okres 2 lat od daty wystawienia niniejszego pisma.

Z poważaniem:

KIEROWNIK
Gazownia w Bielsku-Białej

Aleksander Smusz

opracowała: Małgorzata Krzywoń
k/o: adresat, 0155 a/a
załącznik: pismo, 1egz.planu zagospodarowania

Województwo: śląskie

Powiat: M.B. ko-Biała

Jednostka ewidencyjna: Bielsko-Biała

Obszar ewidencyjny: 0010, 0031-Komorowice Krak., Komorowice Śląskie

Oznaczenie organu

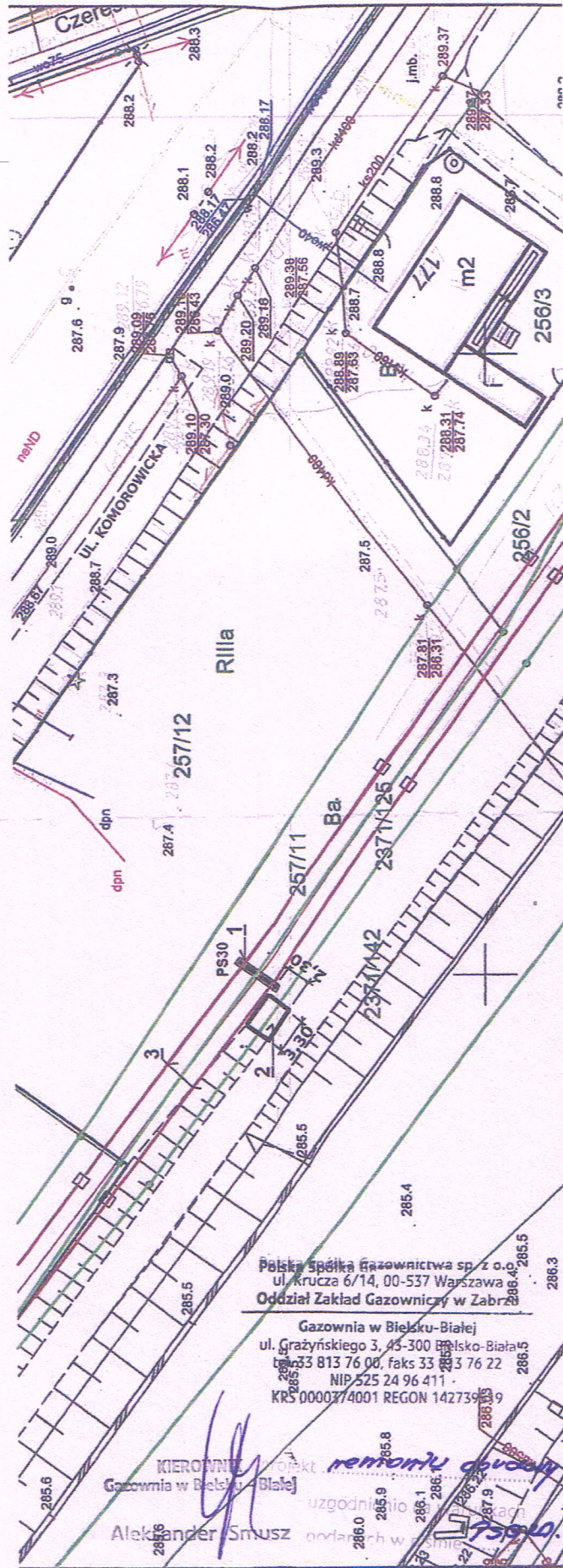
Znak: GK.6642.10.19.....2017.MK

PREZYDENT MIASTA
Bielsko-Biała

-50-

Kopia mapy zasadniczej

Skala 1:500 s.m.6.120.30.02.4.2, 6.120.30.02.4.4



Polska Spółka Gazownictwa sp. z o.o.
ul. Krucza 6/14, 00-537 Warszawa
Oddział Zakład Gazowniczy w Zabrze

Gazownia w Bielsku-Białej
ul. Grażyńskiego 3, 43-300 Bielsko-Biała
tel. 33 813 76 00, faks 33 813 76 22
NIP 525 24 96 411
KRS 0000374001 REGON 14273959

KIEROWNIK
Gazownia w Bielsku-Białej
Aleksander Smusz

2 dn. 06.03.2018

47

Opis funkcji budynków wg standardu technicznego K-1 Podstawowa Mapa Kraju z 1998r.

- LEGENDA:
- 1 - PUNKT STAŁY PS30
 - 2 - OBUDOWA PUNKTU STAŁEGO (OBJĘTA REMONTEM)
 - 3 - RUROCIĄGI CIEPŁOWNICZE

Wykonał Małgorzata Kłaptocz

podpis wykonawcy

Dane ewidencyjne dotyczące części granic przedstawionych na niniejszej mapie określone zostały na podstawie mapy katastralnej w skali 1:2880, wykonanej ok. 1940 r. Nie spełniają one pod względem dokładności kryteriów obowiązujących obecnie standardów technicznych §86 z Dz.U. nr 38, poz. 454 z 2001 r./

dn. 06-02-2017 r.

Adnotacje

Przywołana się zgodność niniejszej kopii z treścią materiału państwowego zasobu geodezyjnego i kartograficznego	Przywołany materiał Geodezja-Dział
Grunt prowadzący planiswory zasobu geodezyjny i kartograficzny	MAPA
Nazwa materiału zasobu	ZASADNICZA
Identyfikator ewidencyjny materiału zasobu	P.2461.
Data wykonania kopii	06 LUT. 2017
Imię, nazwisko i podpis osoby upoważnionej do reprezentacji tego organu	PREZYDENT MIASTA

Nazwa: Przedsiębiorstwo Komunalne THERMA Sp. z o.o. BIELSKO - BIALA, ul. Grażyńskiego 108	
Typ: PROJEKT BUDOWLANY WYKONAWCZY	
REMONT OBUDOWY PUNKTU STAŁEGO PS30	
PK THERMA Sp. z o.o. w rejonie ul. Komorowickiej w Bielsku-Białej na dz. nr 257/11, 237/142, 237/1125 jedn.ew. Bielsko-Biała, obręb 0010, 0031 Komorowice Krakowskie i Komorowice Śląskie	
OBJEKT KAT. XXVI	
Nazwa rysunku: PLAN SYTUACYJNY	Nr rys. B-01
Projektant: mgr inż. Krystyna Sonna	Data: 19.07.2017
specjalność konstr.-inżynierujun	Skala: 1:500
uprzedn. nr 34770	Podpis: WOK

Podpisano: Małgorzata Kłaptocz
Wydział Geodezji i Kartografii

Województwo: śląskie

Oznaczenie organu

Powiat: M.B. ko-Biała

PREZYDENT MIASTA
Bielska-Białej

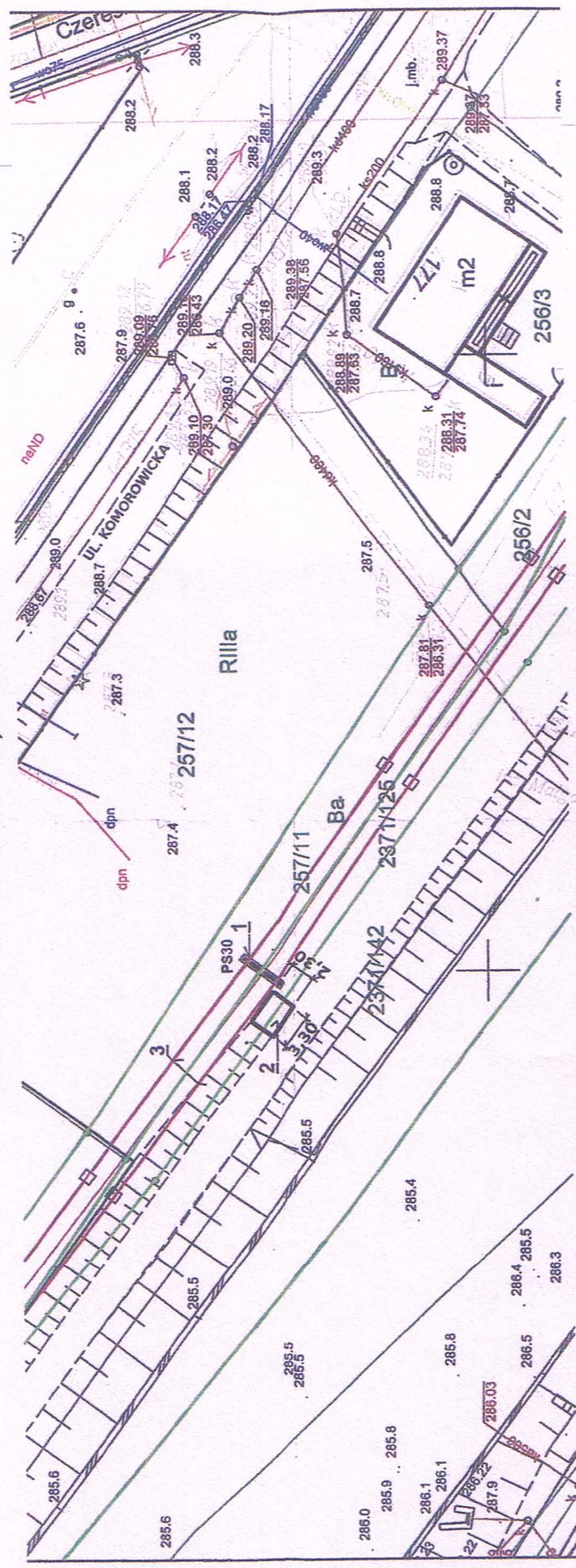
Znak: GK.6642.10/19.....2017.MK

Jednostka ewidencyjna: Bielsko-Biała

Obszr ewidencyjny: 0010, 0031-Komorowice Krak., Komorowice Śląskie

Kopia mapy zasadniczej

Skala 1:500 s.m.6.120.30.02.4.2, 6.120.30.02.4.4



Opis funkcji budynków wg. standardu technicznego K-1 Podstawowa Mapa Kraju z 1998r.

- LEGENDA:**
- 1 - PUNKT STAŁY PS30
 - 2 - OBUDOWA PUNKTU STAŁEGO (OBJĘTA REMONTEM)
 - 3 - RUROCIĄGI CIEPŁOWNICZE

Wykonał Małgorzata Kłaptocz

podpis wykonawcy

Dane ewidencyjne dotyczące części granic przedstawionych na niniejszej mapie określone zostały na podstawie mapy katastralnej w skali 1:2880, wykonanej ok. 1940 r. Nie spełniają one pod względem dokładności kryteriów obowiązujących obecnie standardów technicznych /586 z Dz.U. nr 38, poz. 454 z 2001 r./

Podpisadzca się zgodność niniejszej kopii z treścią materiału podstawowego zasobu geodezyjnego i kartograficznego	Przewidywał Małgorzata Kłaptocz
Organ prowadzący pensjonowy zasobu geodezyjny i kartograficzny	MAPA ZASADNICZA
Nazwa materiału zasobu	2 ASADNICZA
Identyfikator ewidencyjny materiału zasobu	P.2461.
Data wykonania kopii	06 LUT. 2017
Imię, nazwisko i podpis osoby reprezentującej organ	PREZYDENT MIASTA Małgorzata Kłaptocz

"Uzgodnienie ważne w okresie trzech lat"

"AQUA" S.A.
43-300 BIELSKO-BIAŁA, ul. 1 Maja 18
Nr: 21/00491/2018
lokalizację remontu ciepłoc.
uzgodniono bez uwag.
Bielsko-Biała, dnia: 15.03.2018 r. Podpis: [Signature]

Z-ca KIEROWNIKA Działu Technicznego	
Imię i nazwisko: [Signature]	Podpis: [Signature]
Stanowisko: PLAN SITUACYJNY	Podpis: [Signature]
Imię i nazwisko: mgr inż. Krystyna Sosna	Podpis: [Signature]
Specjalność konstr.-inżynierska	Podpis: [Signature]
upr.bud.nr 34770	Podpis: [Signature]
Dnia: 19.02.2017	Podpis: [Signature]
Podpis: [Signature]	Podpis: [Signature]

dn. 06-02-2017 r.

PREZYDENT MIASTA
Bielska-Białej
-50-

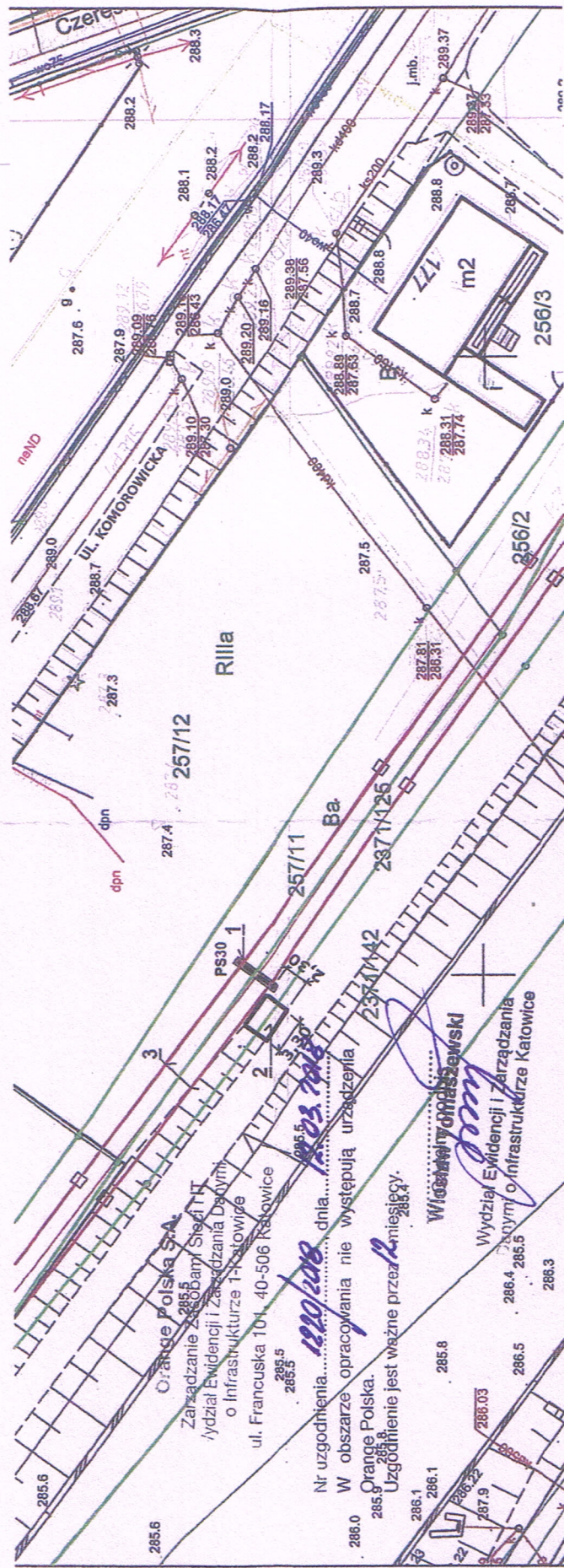
Znak: GK.6642.1019.....2017.MK

Jednostka ewidencyjna: Bielsko-Biała

Obręb ewidencyjny: 0010, 0031-Komorowice Krak., Komorowice Śląskie

Kopia mapy zasadniczej

Skala 1:500 s.m.6.120.30.02.4.2, 6.120.30.02.4.4



Nr uzgodnienia..... dnia.....
 W obszarze opracowania nie występują urządzenia.
 Orange Polska.
 Uzgodnienie jest ważne przez 2 miesiące.

Adnotacje

Opis funkcji budynków wg standardu technicznego K-1 Podstawowa Mapa Kraju z 1998r.

- LEGENDA:**
- 1 - PUNKT STAŁY PS30
 - 2 - OBUDOWA PUNKTU STAŁEGO (OBJĘTA REMONTEM)
 - 3 - RUROCIĄGI CIEPŁOWNICZE

Wykonał Małgorzata Kłaptocz

Inwentar:		Przedsiębiorstwo Komunalne THERMA Sp. z o.o. BIELSKO – BIAŁA, ul. Grzyńskiego 108	
Tytuł:		PROJEKT BUDOWLANY WYKONAWCZY REMONT OBUDOWY PUNKTU STAŁEGO PS30 PK THERMA Sp. z o.o. w rejonie ul. Komorowickiej w Bielsku-Białej na dz. nr 257/11, 237/1/42, 237/1/25 jedn.ew. Bielsko-Biała, obręb 0010, 0031 Komorowice Krakowskie i Komorowice Śląskie OBIEKT KAT. XXVI	
Nazwa rysunku:	PLAN SYTUACYJNY	Nr rys.	B-01
Projektant:	mgr inż. Krystyna Sosna specjalność inżynier-architekci	Data:	19.02/2017
uprzedni nr:	44776	Pełnia:	1:500

podpis wykonawcy

Dane ewidencyjne dotyczące części granic przedstawionych na niniejszej mapie określone zostały na podstawie mapy katastralnej w skali 1:2880, wykonanej ok. 1940 r. Nie spełniają one pod względem dokładności kryteriów obowiązujących obecnie standardów technicznych 986 z Dz.U. nr 38, poz. 454 z 2001 r./

dn. 06-02-2017 r.

Podawająca się zgodność niniejszej kopii z treścią materiału państwowego zasobu geodezyjnego i kartograficznego	Prezydent Miasta Bielska-Białej
Organ prowadzący pomiarowy i kartograficzny	MAPA
Nazwa materiału zasobu	ZASADNICZA
Identyfikator ewidencyjny materiału zasobu	P.2461, 2016.104
Data wykonania kopii	06 LUT. 2017
Imię, nazwisko i podpis osoby PREZYDENTA MIASTA reprezentującej organ	Małgorzata Kłaptocz

Podpis: Małgorzata Kłaptocz



Telefonia Dialog sp. z o.o.
54-429 Wrocław, ul. Strzegomska 142a

Jaworzno dn. 05.03.2018 r.

Adres do korespondencji:
Telefonia Dialog sp. z o.o.
Dział Utrzymania Infrastruktury Sieciowej
54-429 Wrocław, ul. Strzegomska 142a

**Usługi Projektowe w Zakresie
Budownictwa Lądowego Sosna Krystyna
Ul. Korczaka 30
43-300 Bielsko-Biała**

Nasz znak: NTTG-508-1074/18
Wasz znak:

Uzgodnienie branżowe

Dotyczy: Wywiad branżowy Bielsko-biała rejon ul. Komorowickiej.

W odpowiedzi na Państwa pismo z dnia 2018-02-26 Dział Utrzymania Usług Telefonia Dialog Sp. z o.o., zwraca po uzgodnieniu plan sytuacyjny dotyczący uzgodnienia wskazanego terenu.
Plany uzgadnia się bez uwag w zakresie zaznaczonym na załączonych mapach.
Informujemy, że na przedmiotowym terenie Firma Dialog Sp. z o.o. nie posiada sieci.
Uzgodnienie ważne jest jeden rok.

Załącznik:

1. uzgodniony plan sytuacyjny.

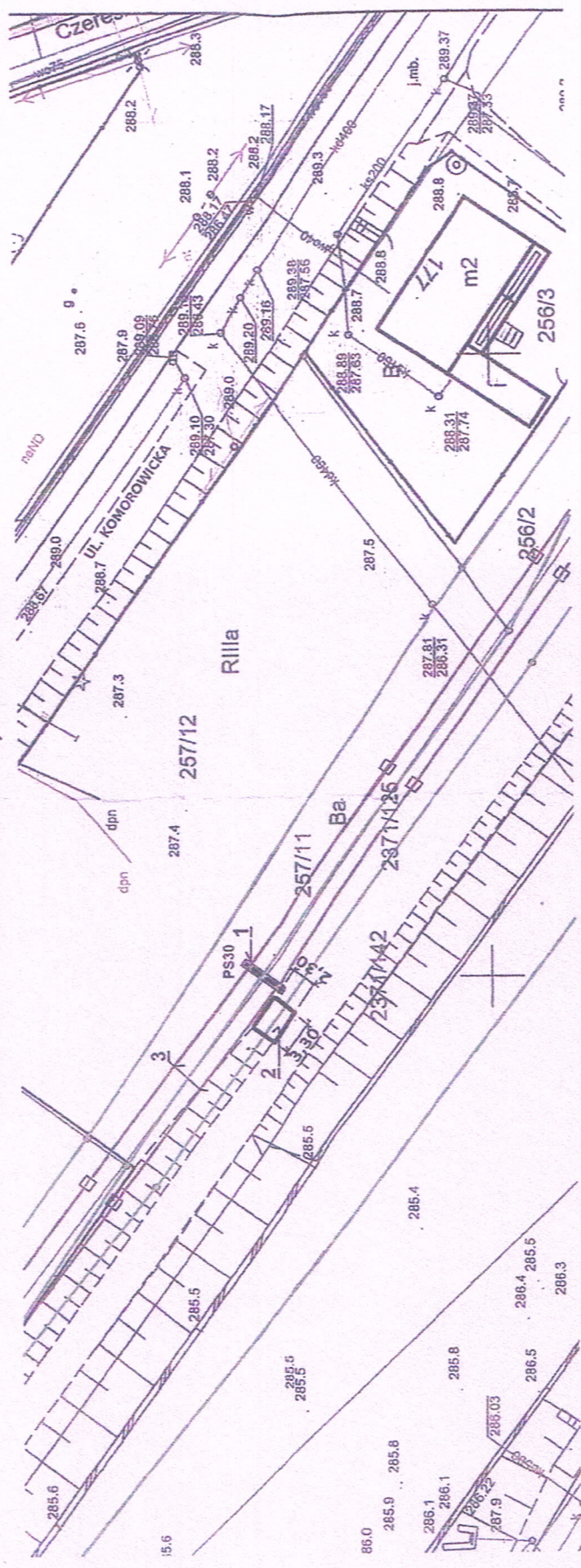
Z poważaniem

Przedstawiciel Netia S.A.
Zaneta Smolarczyk

Województwo: śląskie
 Powiat: M.Bielsko-Biała
 Jednostka ewidencyjna: Bielsko-Biała
 Obręb ewidencyjny: 0010, 0031-Komorowice Krak., Komorowice Śląskie

Kopia mapy zasadniczej

Skala 1:500 s.m.6.120.30.02.4.2, 6.120.30.02.4.4



Opis funkcji budynków wg. standardu technicznego K-1 Podstawowa Mapa Kraju z 1998r.

Podmiot wykonujący zadanie	MAPA ZASADNICZA
Data wykonania mapy	06 LUT. 2017
Podpis wykonawcy	WJ

NTG-108-107418
 Przedstawiciel Nctia S.A.
 ANNA TARASKA

Oznaczenie organu
 Znak: GK.6642.1019.....2017.MK

Adnotacje

Nazwa obiektu		PLAN SYTUACYJNY	
Przedsiębiorstwo Komunalne THERMA Sp. z o.o. BIELSKO - BIAŁA, ul. Grażyńskiego 108		B-01	
Nazwa projektu		19.02.2017	
mgr inż. Krystyna Sosna		1:500	
specjalność konstr.-inż. elektryka		1:500	
upr. bud. nr 34770		1:500	

- LEGENDA:**
 1 - PUNKT STAŁY PS30
 2 - OBUDOWA PUNKTU STAŁEGO (OBJĘTA REMONTEM)
 3 - RUROCIĄGI CIEPŁOWNICZE

Wykomalgorazata Kłaptocz

dpis wykonawcy

Dane ewidencyjne dotyczące części granic przedstawiczy na niniejszej mapie okraszono skalą 1:2880, wykonanej katastralny ok. 1.2880, z uwzględnieniem ok. 1840 g. abenitę ok. 1.2880, z uwzględnieniem obecnie standardów technicznych 1886 z D nr 38 poz. 45.1 z 2001 r.

dn. 06-02-2017 r.

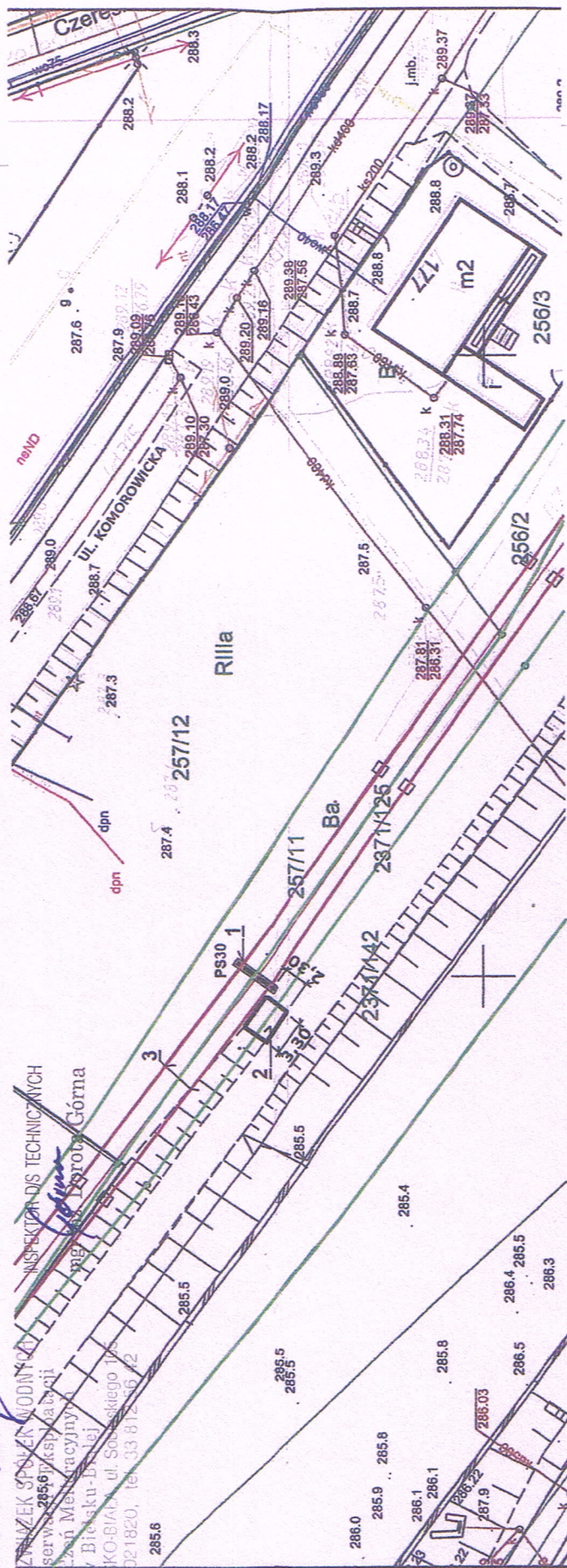
PREZYNT MIASTA
 Bielsko-Białej
 50.

Kopia mapy zasadniczej

Skala 1:500 s.m.6.120.30.02.4.2, 6.120.30.02.4.4

Plan egzemplarstwa w zakresie melioracji i inżynierii
wspodnie się bez uszup

REJONOWY ZWIĄZEK SPOŁEK WODNYCH
dla Komorowic Górnych i Bielska-Białej
Urząd Miejski Komorowice Śląskie
ul. Sobieskiego 116
43-300 BIELSKO-BIAŁA, tel. 33 812 46 42
NIP: 5-71921820, tel. 33 812 46 42



-52-

Opis funkcji budynków wg standardu technicznego K-1 Podstawowa Mapa Kraju z 1998r.

- LEGENDA:
- 1 - PUNKT STAŁY PS30
 - 2 - OBUDOWA PUNKTU STAŁEGO (OBJĘTA REMONTEM)
 - 3 - RUROCIĄGI CIEPŁOWNICZE

Wykonał Małgorzata Kłaptocz

Małgorzata Kłaptocz

podpis wykonawcy

Dane ewidencyjne dotyczące części granic przedstawionych na niniejszej mapie określone zostały na podstawie mapy katastralnej w skali 1:2880, wykonanej ok. 1840 r. Nie spełniają one pod względem dokładności kryteriów obowiązujących obecnie standardów technicznych /886 z Dz.U. nr 38, poz. 454 z 2001 r./

dn. 06-02-2017 r.

Adnotacje

Przebiega się zgodnie z treścią materiału państwowego zasobu geodezyjnego i kartograficznego	Przyrządek: Mapa Zasadowa
Organ prowadzący państwowy zasob geodezyjny i kartograficzny	Przyrządek: Mapa Zasadowa
Identyfikator ewidencyjny materiału zasobu	P.2461
Data wykonania kopii	06 LUT. 2017
Imię, nazwisko i podpis osoby, która wykonała kopię	Małgorzata Kłaptocz

Inwestor: Przedsiębiorstwo Komunalne THERMA Sp. z o.o. BIELSKO - BIAŁA, ul. Grzyźnińskiego 108	
Tytuł: PROJEKT BUDOWLANY WYKONAWCZY REMONT OBUDOWY PUNKTU STAŁEGO PS30 PK THERMA Sp. z o.o. w rejonie ul. Komorowickiej w Bielsko-Białej na dz. nr 257/11, 237/142, 237/1125 jedn.ew. Bielsko-Biała, obręb 0010, 0031 Komorowice Krakowskie i Komorowice Śląskie OBIEKT KAT. XXVI	
Nazwa rysunku: PLAN SYTUACYJNY	Nr rys. B-01
Projektant: mgr inż. Krystyna Sosna specjalność konstr. inżynierski upr. bud. nr 34770	Data: 19.02.2017 Podpis: <i>uon</i>
Skala: 1:500	

PREZYDENT MIASTA
Bielsko-Białej
Małgorzata Kłaptocz
Podpis...

Bielsko - Biała, 19. 03. 2018

OŚWIADCZENIE

Oświadczam, że na terenie opracowania p.n.

REMONT OBUDOWY PUNKTU STAŁEGO PS30

PK THERMA Sp. z o.o.

**w rejonie ulicy Komorowickiej w Bielsku – Białej na dz. nr 257 / 11,
2371 / 142, 2371 / 125 jedn. ewid. Bielsko – Biała, obręb 0010, 0031**

Komorowice Krakowskie i Komorowice Śląskie

OBIEKT KAT. XXVI

**NIE WYSTĘPUJĄ SIECI UZBROJENIA TERENU BĘDĄCE
WŁASNOŚCIĄ POLSKIEJ TELEFONII CYFROWEJ SA**

Krzysztof Sosna

Bielsko Biala 27.03.2018r.

**USŁUGI PROJEKTOWE
W ZAKRESIE BUDOWNICTWA LĄDOWEGO**
mgr inż. Krystyna Sosna
Ul. Korczaka 30
43-300 Bielsko-Biala

Dotyczy: uzgodnienia projektu remontu obudowy punktu stałego PS 30 PK THERMA sp. z o.o. w rejonie ul. Komorowickiej w Bielsku-Białej.

W odpowiedzi na Państwa pismo z dnia 26.02.2018r. (data wpływu w dniu 06.03.2018 r.) wraz późniejszym uzupełnieniem dokumentacji dotyczącej uzgodnienia projektu remontu obudowy punktu stałego PS 30 PK THERMA sp. z o.o. w rejonie ul. Komorowickiej w Bielsku-Białej PGW Wody Polskie Nadzór Wodny w Bielsku-Białej opiniuje pozytywnie powyższe zamierzenie pod warunkami:

1. Roboty prowadzić zgodnie z przesłaną dokumentacją techniczną.
2. Roboty należy prowadzić z należytą starannością pod nadzorem osoby uprawnionej, a po ich zakończeniu teren oczyścić oraz przywrócić do należytego stanu technicznego;
3. Ewentualne szkody powstałe w trakcie wykonywania robót inwestor będzie zobowiązany usunąć na własny koszt;
4. Zastrzegamy możliwość udziału PGW Wody Polskie RZGW Gliwice w odbiorze końcowym.

O terminie rozpoczęcia i zakończenia robót związanych z wykonaniem projektowanych zamierzeń należy powiadomić Nadzór Wodny Bielsko-Biala z 7 dniowym wyprzedzeniem, tel.: 33 821 64 64.

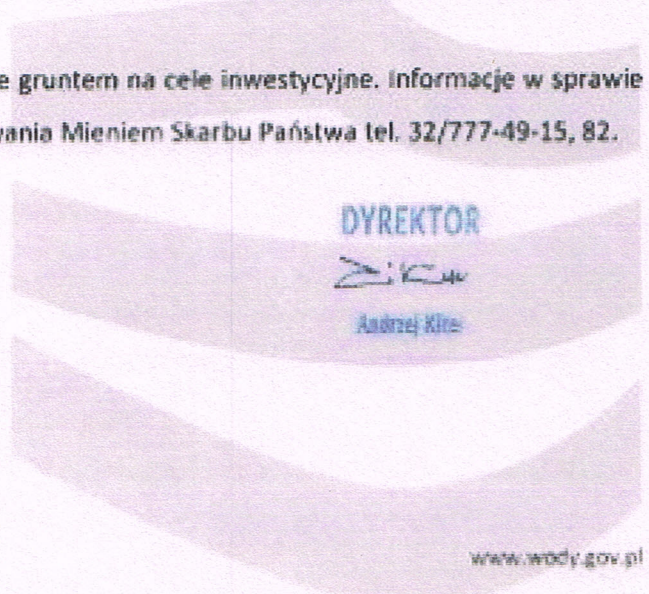
Niezależnie od powyższego informujemy, że powyższa opinia dotyczy projektu remontu obudowy punktu stałego PS 30 PK THERMA sp. z o.o. w rejonie ul. Komorowickiej w Bielsku-Białej i jest ważna przez okres 2 lat od daty jej wydania.

Powyższe pismo nie stanowi zgody na dysponowanie gruntem na cele inwestycyjne. Informacje w sprawie dysponowania gruntem udziela Wydział Gospodarowania Mieniem Skarbu Państwa tel. 32/777-49-15, 82.

Otrzymują:

1. Adresat
2. ZZK
3. a/a

Państwowe Gospodarstwo Wodne Wody Polskie
Zarząd Zieleni w Katowicach
ul. Sokołska 65, 40-087 Katowice
T. 697 100 117; e-mail: zz-katowice@wody.gov.pl



Bielsko-Biała, dnia 19 marca 2018 r.

Usługi Projektowe

Krystyna Sosna

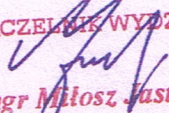
ul. Janusza Korczaka 30

43-300 Bielsko-Biała

Dotyczy: uzgodnienia projektu remontu obudowy punktu stałego.

Przedłożony pismem z dnia 15.03.2018 r. projekt sytuacyjny dla remontu obudowy punktu stałego PS 30 PK Therma w rejonie ul. Komorowickiej w Bielsku-Białej uzgadniamy bez uwag.

W rejonie projektowanych robót nie posiadamy uzbrojenia terenu nad- i podziemnego. Przedłożone do uzgodnienia po 1 egz. projektu zatrzymujemy w aktach sprawy.

NACZELNIK WYDZIAŁU

mgr Miłosz Jastrząb

Załączniki:

- 1kpl. projekt

Otrzymują:

- adresat

- a/a