

MAPA DO CELÓW PROJEKTOWYCH

Objekt: Bielsko-Biała, ul. Słoneczna

GK.6640.376.2019

Jednostka ewidencyjna: 246101 m. Bielsko-Biała

Opłata ewid. : 0004 Górnego Przedmieście

Układ współrzędnych paskich: Układ 2000/6

Układ odniesienia: Kronsztadt 86

Skala: 1:500

Sekcja: 6:120.30.17.3.4, 6:120.30.22.1.2

Aktualizacja z pomiarem sytuacyjnym, wysokościowym i z użyciem podziemnym terenu. Bez pomiaru granic.

Bez uzgodnień branżowych.

Zakres opracowania

Funkcje budynków opisano zgodnie z instrukcją techniczną K-1 z 1998r.

Brak MPZP na terenie objętym opracowaniem.

Nie badano służebności.

Data opracowania: 01.04.2019

Operowanie mapy: K. Darmofal, J. Sporysz

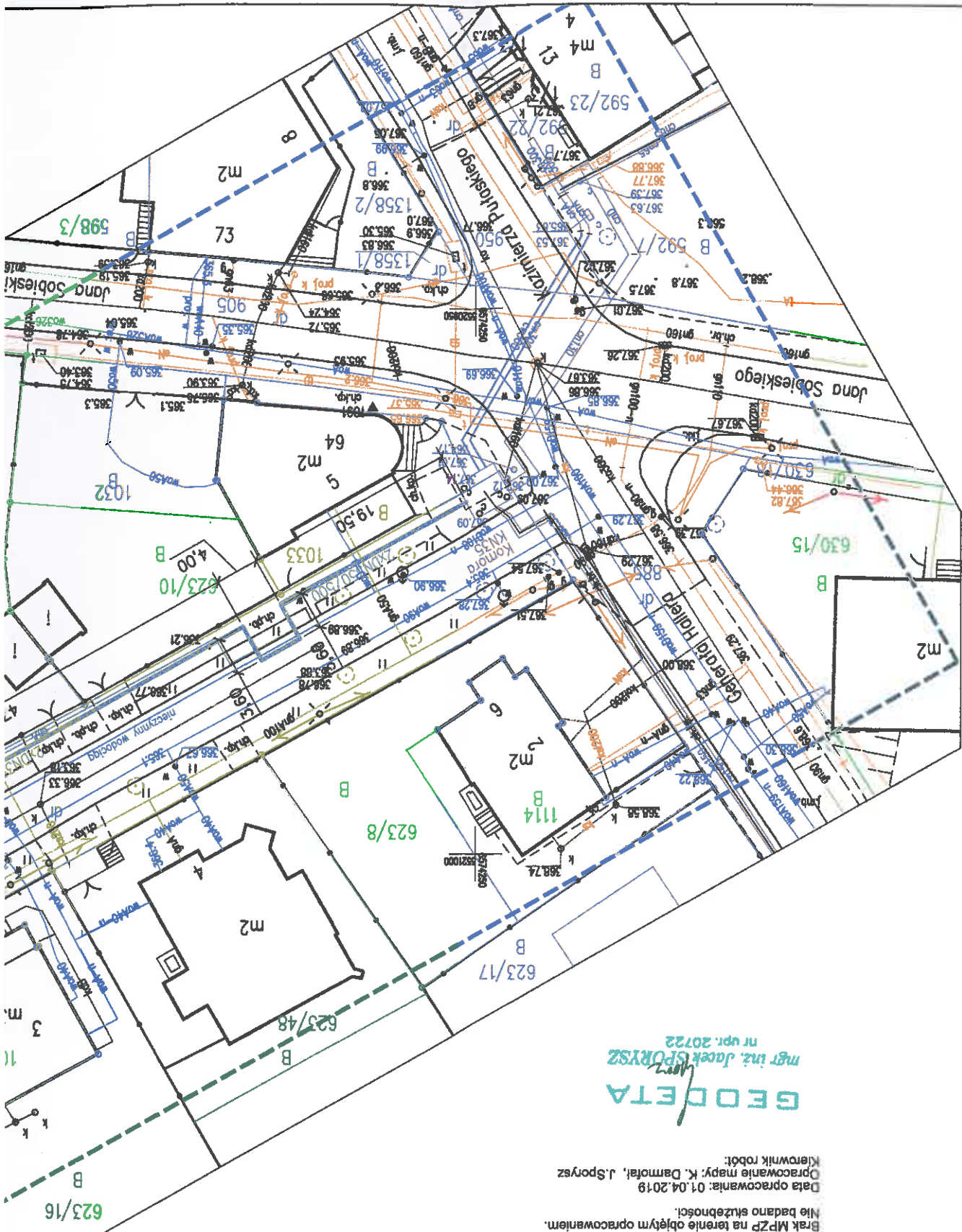
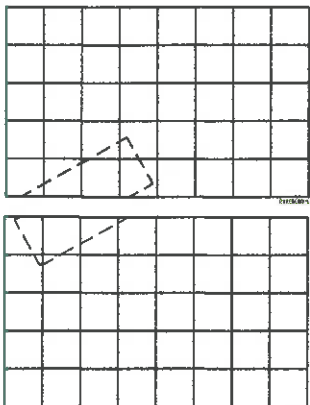
Kierownik robót:

mgr inż. Jacek SPORYSZ

nr upr. 20722

GEODETA

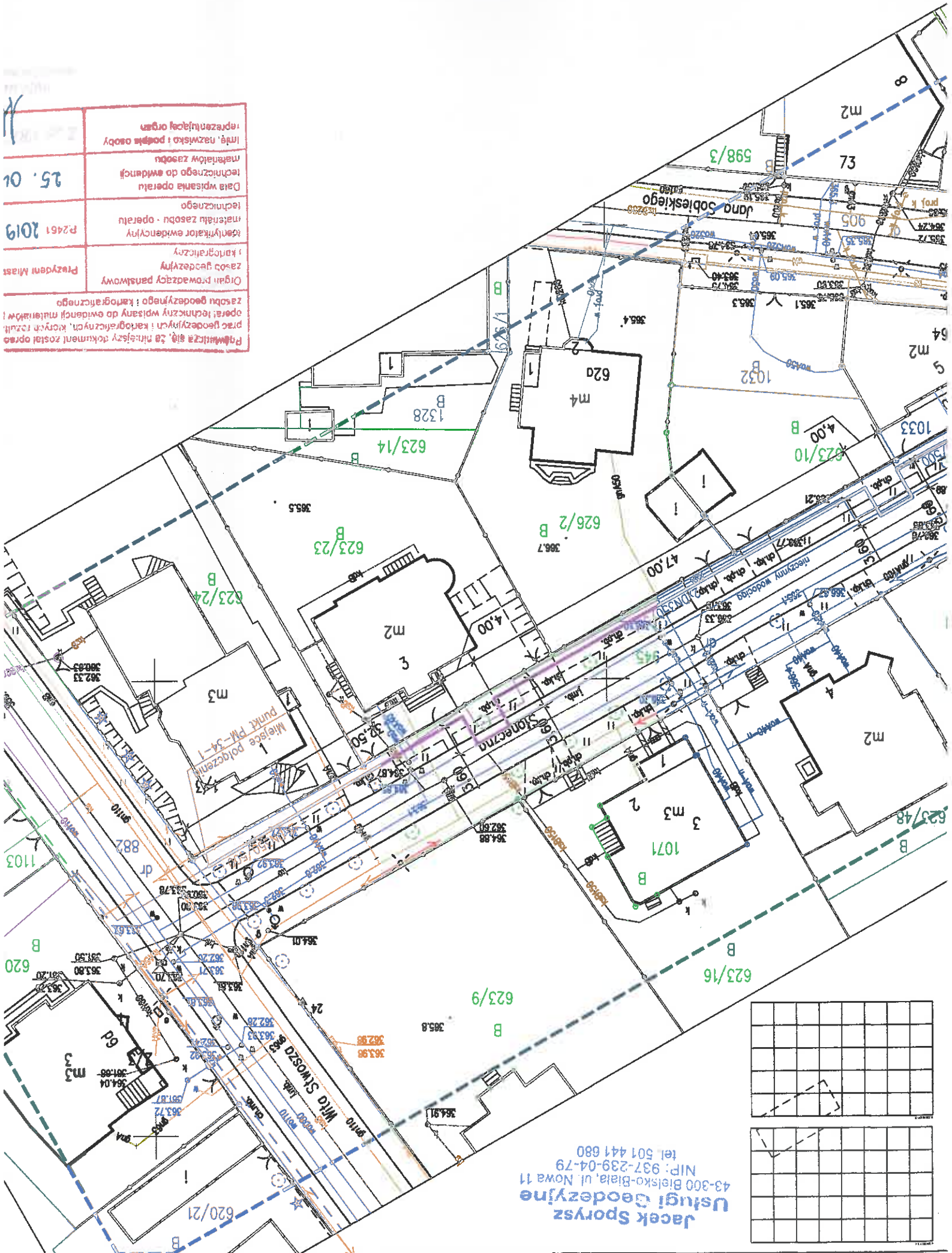
1007



Ja
Usług
43-300 B
NIP

15. 01	Data wpisania operacji technicznego do ewidencji materiałów zasobu	imię, nazwisko i podpis osoby reprezentującej organ
P2461 2019	identyfikator ewidencyjny materiału zasobu - operacji technicznego	
Prezydent Miasta	zespół geodezyjny i kartograficzny	Organ prowadzący państwowy zasobu geodezyjnego i kartograficznego

Rzeczoznawca g. 28 niniejszy dokument został opracowany na podstawie prac geodezyjnych i kartograficznych, których rezultatem jest plan techniczny wpisany do ewidencji materiałów i zasobu geodezyjnego i kartograficznego.



Jack Sporysz
Usługi Geodezyjne
 43-300 Biejsko-Biała, ul. Nowa 11
 NIP: 937-239-04-79
 tel. 501 441 680

